



**КОМИТЕТ ИМУЩЕСТВЕННЫХ ОТНОШЕНИЙ
АДМИНИСТРАЦИИ ПЕРМСКОГО МУНИЦИПАЛЬНОГО ОКРУГА**

РЕШЕНИЕ

о размещении объектов № 113

Пермский край
Пермский округ

26.01.2024

Комитет имущественных отношений администрации Пермского муниципального округа разрешает Акционерному обществу «Газпром газораспределение Пермь» (ИНН 5902183841, ОГРН 2125902017723, почтовый адрес: 614000, г. Пермь, ул. Петропавловская, 43)

размещение объекта «газопровод давлением до 1,2 Мпа, для размещения которого не требуется разрешения на строительство»

на землях государственная собственность на которые не разграничена

на срок 1 год


Местоположение: Пермский край, Пермский муниципальный округ, с. Троица, ул. Юбилейная, д. 35а

Приложение: схема предполагаемых к использованию земель или части земельного участка.

Особые условия использования:

1. При размещении объекта учесть параметры ширины проезда улично-дорожной сети, во избежание сужения полосы отвода дороги.
2. Получение разрешения на производство земляных работ.

Заместитель председателя комитета


(подпись, печать)

М.В. Королева



Схема предполагаемых к использованию земель или части земельного участка

Объект: Газопровод давлением до 1,2 Мпа, для размещения которого не требуется разрешения на строительство

Местоположение: расположенных по адресу: Пермский край, м.о. Пермский, с. Троица, ул. Юбилейная, д. 35а

Площадь земель или части земельного участка, кв.м.: 2766

Категория земель: зсмли наследственных пунктов

Вид разрешенного использования:

Описание границ смежных землепользователей:

От точки н1 до точки н3 - земельный участок с кадастровым номером 59:32:1910001:3264








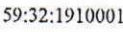
От точки н3 до точки н4 - земельный участок с кадастровым номером 59:32:1910001:368

От точки н4 до точки н1 - земельный участок с кадастровым номером 59:32:1910001:3738


Каталог координат, м

№ точки границы	X	Y
н1	515830.68	2263683
н2	515830.17	2263672
н3	515827.73	2263672
н4	515827.56	2263669
н5	515842.43	2263669
н6	515846.07	2263703
н7	515850.47	2263896
н8	515836.37	2263897
н9	515836.51	2263839
н10	515836.58	2263797
н11	515835.11	2263726
н12	515833.94	2263683
н1	515830.68	2263683

Условные обозначения:

-  - предполагаемый участок земель, на которых планируется размещение объекта
-  - границы и номер земельного участка, сведения о которых внесены в ЕГРН
-  - границы и номер объекта капитального строительства, сведения о которых внесены в ЕГРП
-  - граница кадастрового квартала
-  - зоны с особыми условиями использования территории, сведения о которых внесены в ЕГРН
-  - обозначение запрашиваемого земельного участка
-  - характерная точка границ земель или части земельного участка
-  - номер кадастрового квартала



Заявитель:  / Егошина И.В. Масштаб 1:1000
 МП (для юридических лиц и индивидуальных предпринимателей) (подпись, расшифровка подписи)